





LEGENDA:	
	navržená kabelová trasa zab.zaf.
STÁVAJÍCÍ SÍTĚ:	
	CETIN
	TaNET West s.r.o. - nadzemní
	TaNET West s.r.o. - podzemní
	GasNET - plyn
	ČEZ Distribuce a.s. - nadzemní vedení
	ČEZ Distribuce a.s. - podzemní vedení
	ČD-Telematika a.s.
	Správa železnic, státní organizace - SSZT
	Správa železnic, státní organizace - Správa pozemních staveb - vodovod
	Správa železnic, státní organizace - Správa pozemních staveb - kanalizace
	Vodárny a kanalizace Karlovy Vary, a.s. - kanalizace
	Vodárny a kanalizace Karlovy Vary, a.s. - vodovod

Revize:	Datum:	Popis:	Kontroloval:
001	18.08.2021	Dokumentace k připomínkovému řízení	Ing. Marek Tyr
002	18.10.2021	Dokumentace ke stavebnímu povolení	Ing. Marek Tyr
003	30.01.2022	Čistopis dokumentace	Ing. Marek Tyr

Stavebník/Investor:	Správa železnic, státní organizace
Adresa:	Dlážděná 1003/7, 110 00 Praha 1
Zástupce investora:	Stavební správa západ
Adresa:	Sokolovská 1995/278, 190 00 Praha 9



Zhotovitel stavby:	TMS Projekt s.r.o.		
Adresa:	Dubičné 106, 373 71 Dubičné		
Kontakt:	T: +420 378 229 850 E: projekce@tmsplzen.cz		
Zhotovitel objektu:	TMS Projekt s.r.o.		
Adresa:	Dubičné 106, 373 71 Dubičné		
Kontakt:	T: +420 378 229 850 E: projekce@tmsplzen.cz		
Hlavní projektant (HIP):	Specialista:	Odpovědný projektant:	Zpracovatel:
Ing. Marek Tyr 	Miroslava Rollingerová 	Ing. Petr Štengl 	Miroslava Rollingerová 



Název stavby/akce:	Výstavba PZS se závorami P766 v km 68,493 na trati Domažlice - Planá		
Název části:	Přejezdové zabezpečovací zařízení	Označení (S-kód):	S632000130
Název objektu:	PS 01 PZS v km 68,493 (P766)	Označení zhotovitele:	193/SOD/20
Název přílohy:	Celková situace stavby km 67,635 - 68,500	Označení části:	D.1.1.3
Kraj:	Katastrální území: Pernolet [618586] Malý Rapotín [764922] Tachov [764914]	Označení objektu/komplexu:	PS 01
Plzeňský	TUDU: 33130	Číslo přílohy:	0101.
Stupeň dokumentace:	Datum zpracování: 30.01.2022	Formáty:	Měřítko: 1:1000
DSP			

